

АТЛАС

ЦЕЛЫЙ МИР В ТВОИХ РУКАХ

Вена Сердце старой Европы



11



ТУНИС



- БЕРИНГОВО МОРЕ**
- СЕВЕРНЫЙ УРАЛ**
- ГЕРМАНИЯ**
- ЛАС-ВЕГАС**
- ПОРТУГАЛИЯ**

ISSN 2075-0536

00011 >



9 772075 053779

DeAGOSTINI

КАРТЫ ■ СОБЫТИЯ ■ ДОСТОПРИМЕЧАТЕЛЬНОСТИ

АТЛАС

ЦЕЛЫЙ МИР В ТВОИХ РУКАХ

НОМЕР 11 СОДЕРЖАНИЕ

ВЕНА:

Самый уютный из мегаполисов Европы — венский кофе, торт «Захер», оперетта, фиакры и хойригеры — заведения, где подают молодое вино.

Город, в котором Венский бал имеет статус государственного мероприятия и собирает весь цвет общества.

ТУНИС:

Страна, где даже вандалы прониклись культурой. Из мусульманских государств — самое благожелательное к туристам, из африканских — самое богатое в расчете на душу населения.

БЕРИНГОВО МОРЕ:

Здесь множество географических названий связано с именем первооткрывателя — капитана-командора Витуса Беринга. Но за эту честь отважный мореплаватель заплатил жизнью — он похоронен на Командорских островах.

СЕВЕРНЫЙ УРАЛ:

Один из самых труднодоступных районов России со сказочно красивой природой. Мечта туристов-экстремалов — найти место, где не ступала нога человека, — здесь вполне осуществима.

ГЕРМАНИЯ:

Может ли экономика быть одновременно социальной и рыночной? Может, и одна из самых больших экономик мира — Германия — успешно доказывает это последние полвека.

ЛАС-ВЕГАС:

Общеизвестный центр игорного бизнеса. Однако казино дают только треть от доходов Лас-Вегаса, что же позволяет городу строить роскошные здания в стиле всех эпох сразу?

ПОРТУГАЛИЯ:

Страна, начавшая эпоху великих географических открытий. Когда-то Папа Римский разделил между Португалией и Испанией весь остальной мир. И никому это не казалось странным.



«АТЛАС. Целый мир в твоих руках»

Выпуск № 11, 2010
Еженедельное издание

РОССИЯ

Издатель и учредитель:
ООО «Де Агостини», Россия
Юридический адрес:
105066, г. Москва, ул. Александра Лукьянова,
д. 3, стр. 1
Письма читателей по данному адресу не принимаются.

www.deagostini.ru

Генеральный директор: Николаос Скилакис
Главный редактор: Анастасия Жаркова
Финансовый директор: Наталия Василенко
Коммерческий директор: Александр Якутов
Менеджер по маркетингу: Юлия Лапина
Менеджер по продукту: Михаил Ткачук

Свидетельство о регистрации средства массовой информации в Федеральной службе по надзору в сфере связи и массовых коммуникаций
ПИ № ФС 77-35567 от 5 марта 2009 г.

Для заказа пропущенных номеров и по всем вопросам, касающимся информации о коллекции, обращайтесь по телефону бесплатной «горячей линии» в России:

☎ 8-800-200-02-01

✉ Адрес для писем читателей:
Россия, 170100, г. Тверь, Почтамт, а/я 245,
«Де Агостини», «Атлас. Целый мир в твоих руках»
Пожалуйста, указывайте в письмах свои контактные данные для обратной связи (телефон или e-mail).

Распространение: ЗАО «ИД Бурда»

УКРАИНА

Издатель и учредитель:
ООО «Де Агостини Паблшинг», Украина
Юридический адрес:
04107, г. Киев, ул. Лукьяновская, д. 11
Генеральный директор: Екатерина Клименко

Свидетельство о государственной регистрации печатного СМИ Министерства юстиции Украины
КВ № 15131-3703Р от 30.04.2009 г.

Для заказа пропущенных номеров и по всем вопросам, касающимся информации о коллекции, обращайтесь по телефону бесплатной «горячей линии» в Украине:

☎ 8-800-500-8-400

✉ Адрес для писем читателей:
Украина, 01033, г. Киев, а/я «Де Агостини»,
«Атлас. Целый мир в твоих руках»
Украина, 01033, м. Киев, а/с «Де Агостини»

БЕЛАРУСЬ

Импортер и дистрибутор в РБ:
ООО «РЭМ-ИНФО», г. Минск, пер. Козлова, д. 7г,
тел.: (017) 297-92-75

✉ Адрес для писем читателей:
Республика Беларусь, 220037, г. Минск, а/я 221,
ООО «РЭМ-ИНФО», «Де Агостини»,
«Атлас. Целый мир в твоих руках»

КАЗАХСТАН

Распространение:
ТОО «КП «Бурда-Алатау Пресс»

Рекомендуемая цена:
59 руб., 9,90 грн., 4900 бел. руб., 250 тенге
Издатель оставляет за собой право увеличить рекомендуемую цену выпусков.
Издатель оставляет за собой право изменять последовательность номеров и их содержание.

Печать: OGD, Италия
Тираж: 300 000 экз.
© 2010 ООО «Де Агостини»

ISSN 2075-0536

Информация к иллюстрациям:

Вена: ООО «Дизайн-22»; DeAgostini Picture Library; Sc. Egan, D. Armand/Fotogram-Stone.

Тунис: L. Resnick/Fotogram-Stone, A. Degon; gettyimages/fotobank.ru.

Берингово море: DeAgostini Picture Library
Северный Урал: Rosfoto/Карпухин Сергей, iStockphoto.com/Ilin Sergey.

Германия (экономика): DeAgostini Picture Library; E. Pritchard/Fotogram-Stone — P. De Wilde/Hoaqui — P. Temple/Fotogram-Stone.

Лас-Вегас: DeAgostini Picture Library; G. Boutin, S. Grandadam/Hoaqui; J. Lawrence/Fotogram-Stone.

Португалия: DeAgostini Picture Library; D. Hanson, D. Riffet, R. Everts /Fotogram-Stone.



ЗАПАДНАЯ ЕВРОПА

ГОРОД В АВСТРИИ



ВЕНА

Сердце старой Европы



Музей истории искусств расположен в так называемом Музейном квартале Вены, в нижней части знаменитой торговой улицы Мариахильфер. Музей естествознания — похожее по архитектуре здание — расположен напротив.

! ЛЮБОПЫТНЫЕ ФАКТЫ

- В Вене рекордное количество мест, связанных с жизнью Бетховена. Композитор прожил здесь 35 лет и менял место жительства более 30 раз.
- Во дворце Хофбург можно увидеть гимнастические снаряды, на которых упражнялась императрица Сисси.
- В доме по адресу Домгассе, 5, сохранилась квартира великого композитора Вольфганга Амадея Моцарта. Сейчас здесь открыт музей, который занимает 4 этажа. Именно в этом доме была написана опера «Женитьба Фигаро» (1786 г.).
- Один из символов Вены — Южная башня, или Штефл, — башня кафедрального собора Святого Стефана, высотой 136 м.

📖 ОБЩИЕ СВЕДЕНИЯ

Столица Австрийской Республики и одна из 9 земель Австрии.

Резиденция международных организаций: ООН, ОПЕК и ОБСЕ.

Административное деление: 23 района.

Религия: согласно опросу 2001 г. католики 49,2%, православные 6,0%, протестанты 4,7%, мусульмане 7,8%, иудеи 0,5%, атеисты 25,7%, не определившиеся 6,3%.

Валюта: евро.

Язык: немецкий.

Аэропорт: Швехат.

Городской транспорт: метро, трамваи, автобусы.

📊 ЦИФРЫ

Площадь: 415 км².

Население: 1 670 347 чел. (2007 г.).

Плотность населения: 4024,9 чел./км².

Самая высокая точка: холм Германскогель (542 м).

ВЕНА

От военного лагеря — к мегаполису мирового значения

Это сейчас Вену можно назвать «сердцем Старого Света», а две тысячи лет назад маленькое кельтское селение Виндобона находилось на границе цивилизованного мира. Для охраны этой границы Римская империя создала лимес — цепь укреплений и военных лагерей. Таким лагерем и стала Виндобона. Именно здесь в 180 г. н. э. умер великий римский император-философ Марк Аврелий.


Набег варварских племен долго не давали возможности для развития

города. Карл Великий в 803 г. создает здесь «марку» — приграничную область, чья задача была противостоять вторжениям с востока. В 881 г. впервые упоминается название Вения. Но официально городом Вену стали называть с 1137 г., и в 1156 г., когда Восточная марка объявляется герцогством, Вена становится ее столицей. Отныне Вену защищает, отстраивает и украшает герцогская династия Бабенбергов, герцогов Австрии. Но в 1246 г. погибает последний представитель

мужской линии этой династии, и начинается борьба за Австрию и Вену.

С 1276 г. Вена, как и вся Австрия, переходит под власть династии Габсбургов. Перемены пошли городу на пользу — Габсбурги любили тщательно обустраивать свои владения. Тем более что Вена стала оплотом этой династии.

В 1282 г. Рудольф Габсбург объявил принадлежавшие ему земли Австрии наследственным владением дома Габсбургов. Влияние династии Габсбургов,



В центре Старого города находится кафедральный собор Святого Стефана (1137-1511 гг.).

❖ ДОСТОПРИМЕЧАТЕЛЬНОСТИ

- Дворцы Хофбург, Шёнбрунн, Бельведер;
- Дворец Лихтенштейн;
- Собор Святого Стефана;
- Церковь Карлскирхе;
- Церковь Капуцинов;
- Музеи (Музей истории города Вены, Альбертина, Музей современного искусства, Академия изобразительных искусств, коллекция старинных экипажей, Музей прикладного искусства);
- Дом Моцарта;
- Испанская школа верховой езды;
- Парк Пратер;
- Венская опера;
- Кофейни.

ставших впоследствии императорами Священной Римской империи германской нации и испанскими королями, распространялось именно отсюда, из Вены.

В 1521 г. император Фердинанд I сделал Вену резиденцией императора Священной Римской империи. В дальнейшем это помогло ей приобрести настоящий столичный лоск, но сначала привело к серьезным испытаниям. В сентябре 1529 г. 200-тысячное войско турецкого султана Сулеймана осадило Вену. Однако турки явно неудачно выбрали время для военного похода. Обычно мягкая осень в этот

раз измучила турок проливными дождями, а город оказал серьезное сопротивление. Турки отступили.

Во второй раз они сделали попытку взять Вену в 1683 г. и тоже неудачно. Город успешно отразил осаду, невзирая на огромный ущерб, нанесенный пригородам, и жестокие артиллерийские обстрелы (пострадал даже собор Святого Стефана). Польско-немецкая армия под командованием польского короля Яна Собеского помогла снять осаду. Больше турки никогда не подходили к стенам Вены.

Исчезновение турецкой угрозы дало возможность начать интенсивное строительство. Вена становится тем великолепным городом, которым сегодня любитесь весь мир. С XVIII в. Вена — одна из столиц европейской культуры, особенно музыкальной.

Но не исчезает и ее политическое значение. В 1814 г. здесь заседал знаменитый Венский Конгресс, перекинувший карту Европы после окончания Наполеоновских войн. Австрийский канцлер князь Меттерних — одна из основных политических фигур Европы того времени.



Дворец Хофбург в центре Вены — только один из многочисленных, уникальных по красоте, памятников архитектуры в столице Австрии.



Старую часть Вены окружает знаменитый бульвар Рингштрассе, на котором находится великое множество достопримечательностей столицы Австрии. Каждая часть бульвара имеет собственное название. С другой стороны граница Старого города проходит по Дунайскому каналу.

КАРЕТЫ, БАЛЫ, ОПЕРА

Ни один город Европы не живет в такой мере прошлым, как Вена. Когда человек погружается в венскую атмосферу, он испытывает ностальгию по давно минувшим временам.

Любимым европейцами «веселым городом» Вена стала в XVIII в., когда ее облик преобразило искусство барокко. Тогда были построены элегантные дворцы Шёнбрунн и Бельведер, а также церковь Карлскирхе. Резиденция венского двора, Хофбург, был расширена и украшена.

В середине XIX в., во время правления императора Франца Иосифа I, крепостные стены Вены были снесены. Так появился Рингштрассе, один из самых красивых и протяженных бульваров мира. В XIX в. город строился в архитектурном и художественном стиле модерн.

С XVIII в. Вена становится музыкальной столицей. Вначале тон задавали итальянцы, признанные авторитеты в этой области. Но очень скоро имена Йозефа Гайдна, Вольфганга Амадея Моцарта, Людвиг ван Бетховена, целой династии композиторов Штраусов, а также Имре Кальмана и Франца Легара сделали Вену признанным центром музыкального творчества. Еще до изобретения грамзаписи музыка здесь звучала буквально отовсюду. Здесь появился на свет жанр «венских оперетт», мелодии из которых наутро после премьеры распевал весь город.

Уникальное сочетание великолепной архитектуры, музыки — от серьезной до самой легкой, культура императрицы Сисси, неповторимого запаха венского кофе и знаменитого торта кондитера Захера — вот что такое для европейцев нынешняя Вена.

Венская Государственная опера входит в первую тройку ведущих европейских музыкальных театров, наравне с «Ла Скала» в Милане и «Ковент-Гарденом» в Лондоне. Постановки Государственной оперы привлекают внимание меломанов со всего света, а выставки венских музеев часто становятся событиями мирового уровня.



Вид с балкона дворца Нижний Бельведер на перспективу садов и фонтанов Бельведера — летнюю резиденцию принца Евгения Савойского — победителя турков в 1683 г. На горизонте слева виден силуэт собора Святого Стефана.

☀ КЛИМАТ

Умеренный.

Средняя температура зимой составляет $-1,5^{\circ}\text{C}$, а летом $+20^{\circ}\text{C}$.

Порой температура достигает -20°C зимой и $+35^{\circ}\text{C}$ летом.

Годовое количество осадков — 616 мм.

🏢 ЭКОНОМИКА

Место нахождения многочисленных международных организаций, административный, банковский и страховой центр.

Промышленность: электроника, точная механика, пищевая промышленность.

Туризм.



Музей Хундертвассера был спроектирован австрийским архитектором и художником Фриденсрайхом Хундертвассером как жилой дом. В настоящее время в нем располагается постоянная экспозиция, посвященная художнику, а также проходят выставки направления арт-брют.

Посетитель австрийской столицы должен потратить немало дней, чтобы обойти такие достопримечательные места, как винные погреба, так называемые хойригер, где подается молодое вино последнего урожая, парк Пратер, с его знаменитым колесом обозрения, или кофейни с их неповторимой атмосферой.

Вена — город, в котором традиции XIX в. и начала XX в. до сих пор живы. Раз в год, во время знаменитого Венского бала, роскошь старой монархии времен Франца Иосифа снова оживает. Венский оперный бал имеет статус официального бала Австрийской Республики. Он по традиции собирает множество именитых гостей из мира политики, бизнеса и культуры, а также аристократию — австрийскую знать и европейских потомков знатных фамилий.

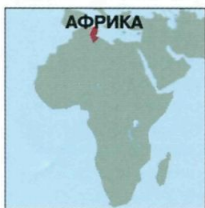
Шоу, в котором знаменитые липицианские лошади демонстрируют выездку, организуемые Испанской школой верховой езды, представляют зрелище мирового класса. Вену можно осмотреть

и традиционным способом, если нанять карету, называемую фиакром. Стоит попросить кучера, чтобы он осуществил так называемую фарфоровую

поездку — в этом случае он будет ехать особенно неторопливо. Само это название появилось, когда таким способом перевозили фарфор.



Вена — город великих композиторов: Моцарта, Бетховена и Штрауса.



СТРАНА: ТУНИС



ТУНИС

Гостеприимная Африка

☀ КЛИМАТ

Субтропический средиземноморский на севере и вдоль побережья, на юге и во внутренних районах — тропический пустынный.

Средние температуры января на севере +10°C, на юге +21°C, июля — +26°C и +33°C соответственно.



Через пустынные области Туниса веками путешествуют на верблюдах.

📊 ЭКОНОМИКА

ВВП Туниса в 2008 г. — 77 млрд долл. США; ВВП на душу населения по паритету покупательной способности (по данным МВФ) в 2008 г. — 8020 долл.

Аграрно-индустриальная страна, основу экономики которой составляет сельское хозяйство. Второе место в национальном доходе занимает туризм, третье — легкая промышленность, в основном текстильная.

По экспорту оливок и оливкового масла Тунис занимает четвертое место в мире. В стране насчитывается более 50 млн оливковых деревьев. Тунис обеспечивает до 10% мирового производства оливкового масла. Но прочей сельскохозяйственной продукции Тунис производит недостаточно и вынужден ее импортировать.

Крупные месторождения фосфоритов разрабатывают государственные компании. Добыча нефти составляет 5 млн т, но это обеспечивает внутренние потребности страны и дает до 40% экспортной выручки.

Тунис — лидер среди африканских стран по уровню благосостояния граждан. Как определяют опросы, почти 50% населения относят себя к среднему классу. Минимальная зарплата, установленная государством, составляет 270 динаров (чуть менее 200 долл.) в месяц.

РОДИНА ГАННИБАЛА

Вблизи от одноименной столицы — Туниса — находятся развалины Карфагена. В античные времена он был центром одной из величайших средиземноморских империй. В эпоху Ганнибала Карфаген был близок к тому, чтобы победить всемогущий Рим.

На территории современного государства Тунис находятся развалины Карфагена — столицы когда-то большой торговой финикийской империи, охватывавшей своими колониями почти все Средиземноморье. Сюда, в основанный в 825 г. до н. э. Карфаген, стекались богатства всего региона. Карфагеняне были весьма воинственным народом, а их флот не имел себе равных. Когда интересы Карфагена распространились на Апеннинский полуостров, столкновение с набиравшим силы Римом стало неизбежным.

Три Пунические войны (264–241 г. до н. э., 218–201 г. до н. э., 149–146 г. до н. э.) привели к падению Карфагена и его полному разрушению. В ходе этих войн римляне не раз терпели сокрушительные поражения. Например, в битве при Каннах (216 г. до н. э.) карфагенский полководец Ганнибал практически уничтожил лучшие римские легионы и отправил в Карфаген несколько тысяч золотых колец, снятых с убитых римских патрициев.

Но напасть на сам Рим Ганнибал не решился — его войско находилось

во вражеском тылу и тоже было изрядно потрепано, а Карфаген отказал своему полководцу в подкреплении. Олигархи Карфагена были между собой весьма недружны и боялись усиления рода Барка, к которому принадлежал Ганнибал.

Война велась предельно жестоко — пленных Ганнибал не брал. В ответ римляне перебросили в лагерь Ганнибала отрезанную голову его родного брата Газдрубала, чье войско перед этим разгромили. Рим пошел на крайние меры — был построен флот,



Один из красивейших памятников арабской архитектуры
Большая мечеть Сиди Окба в городе Кайруан.

❏ ЛЮБОПЫТНЫЕ ФАКТЫ

- Делимитацию континентального шельфа между Тунисом и Ливией произвел в 1978–1982 гг. Международный суд в Гааге. Это решение положило конец бесконечным спорам между двумя соседними странами.
- Тунисский город Кайруан является религиозной столицей стран Магриба. Он считается четвертым по значению среди духовных исламских памятников после Мекки, Медины и Иерусалима. В странах Магриба до сих пор считают, что семикратное паломничество в священный город Кайруан заменяет паломничество в Мекку. Главная достопримечательность города — Большая мечеть Сиди Окба.
- Троглодиты — пещерные люди. Так называют берберов — коренных жителей Туниса, которые обустроили свои жилища в пещерном городе Матмата. Сейчас это один из самых популярных туристических маршрутов. Образ жизни древних племен стал устойчивым источником заработка.
- В 1956 г. в Тунисе была запрещена полигамия и установлено юридическое равноправие мужчин и женщин. С середины 60-х годов XX в. началась активная пропаганда планирования семьи. В 1964 г. был принят закон, запрещающий девушкам выходить замуж раньше 17 лет, а мужчинам — жениться раньше достижения 20 лет.

🖨 ЦИФРЫ

- Площадь:** 163 610 км².
- Население:** 10 383 577 чел. (2008 г.).
- Плотность населения:** 63,5 чел./км².
- Крупнейшие города:** Сфакс, Келибия, Бизерта.
- Высочайшая точка:** Джебель-Шамби (1554 м).
- Протяженность границ:** с Алжиром и Ливией (всего 1424 км).
- Протяженность береговой линии:** 1300 км.

мобилизованы все способные носить оружие граждане, использованы все ресурсы государства. Знаменитое латинское упорство победило. В 204 г. до н. э. римский полководец Сципион высадился в Северной Африке и сумел заставить Карфаген заключить невыгодный мир — он лишился военного флота и колоний, его армия была разоружена. Ганнибал стал изгнанником и покончил с собой. Однако римляне сумели убедиться в том, что все договоры карфагеняне рассматривали лишь как возможность передышки.

В Риме стало известно, что Карфаген вновь вооружается и готовится к войне. Чтобы избежать кровопролития, Рим предложил Карфагену сдать оружие, но на этот раз оставить город и построить новый в отдалении от моря. Тогда в Карфагене взяли за оружие все жители, вплоть до женщин и детей. Осада продолжалась три года, битва шла за каждый дом. В конце концов Карфаген все-таки был взят и разрушен, как к тому призывал знаменитый цензор Катон (а вовсе не Сципион

Африканский). Все оставшиеся в живых жители были проданы в рабство, торговая империя прекратила свое существование.


Император Август в 44 г. до н. э. отстроил город заново и назвал его Проконсуларис. Здесь была столица римской Северной Африки.



В начале XX в. провинциальный город Хаммамет на северо-восточном побережье Туниса являлся неиссякаемым источником вдохновения для многих людей из мира искусства.



Тунис — самая маленькая из стран, традиционно называемых странами Магриба. Это название носят страны Северной Африки, которые находятся к западу от Египта.



Заброшенное берберское зернохранилище (ксур) Ксар-Улед-Султан вблизи Татавина (Татуина) города на юге Туниса. Татуин получил известность благодаря фильму Дж. Лукаса «Звездные войны», съемки которого проходили в различных местах страны, в том числе и в самом Татуине, «в честь» которого назвали планету Татуин.

ОБЩИЕ СВЕДЕНИЯ

Официальное название: Тунисская республика.

Территориально-административное деление: 24 вилайета, разделенные на 262 округа.

Столица: Тунис, 1 200 000 чел. (2008 г.).

Языки: арабский (официальный язык), французский.

Национальная валюта: тунисский динар.

Религия: 98% населения — мусульмане.

Крупнейшие реки: Меджерда — единственная река, не пересыхающая в сухой сезон.

Важнейшие порты: Тунис, Сфакс, Бизерта, Габес.

Аэропорты: Картаж (Карфаген) (Тунис); международный аэропорт города Сфакс; Монастир им. Хабиба Бургибы (Монастир).

ДОСТОПРИМЕЧАТЕЛЬНОСТИ

■ Тунис:

Медина, старая часть города; квартал Сук эль-Аттарин; Великая мечеть, или мечеть Оливы; Национальный музей Алаун, или музей Бардо.

■ Карфаген:

Национальный археологический музей; Археологический парк с термами Антонина Пия; амфитеатр.

■ Хаммамет;

■ Кайруан;

■ Монастир;

■ Бизерта;

■ Матмата.

ВОРОТА АРАБСКОГО МИРА

Европейцам в Тунисе легко знакомиться с арабским миром — он здесь доброжелателен и гостеприимен.

Тунис находится в Северной Африке, его берега омываются Средиземным морем. Северную часть страны занимают горные хребты Атлас, а на юг простирается Сахара. Эти области разделены рядом соленых озер, так называемых шоттов. Самое большое из них Шотт-эль-Джерид.

Эта небольшая страна, соседствующая с Алжиром на западе и Ливией на востоке, считается самой открытой миру среди остальных арабских стран. Благодаря близости Старого Света и хорошо оборудованным средиземноморским пляжам и островам большое число европейцев посещают Тунис.

Столица государства — г. Тунис является местом пересечения восточного мира с западным в современных частях города царит французская атмосфера, в то время как на базарах и в лабиринтах улиц ощущается шарм арабского мира. Одна из главных достопримечательностей столицы — Национальный музей Алаун (Музей Бардо), самый большой музей в странах Магриба, с самой большой в мире коллекцией римских мозаик.

Географическое положение и климатические достоинства Туниса привели к тому, что на этих берегах всегда кипела жизнь. Эпохи причудливо переплетались — так, в священном городе Кайруан для строительства Большой мечети Сиди Окба были использованы карфагенские колонны.

Вандалы, те самые, которые вошли в историю как разрушители культуры, основали здесь в V в. свое королевство со столицей в Карфагене и быстро усвоили местный образ жизни. Когда византийский полководец Велизарий разгромил вандалов (533 г.), король Гелимер, отступивший из города, написал Велизарии письмо с просьбой прислать ему ванну, арфу и любимые свитки литературных произведений, рассчитывая, что тот его вполне поймет, как цивилизованный человек.

Археологические раскопки в Тунисе ведутся постоянно — открываются все новые памятники всех эпох. Интересно, что курортом Тунис был издревле. Многочисленные виллы на берегу моря, построенные последовательно

разными завоевателями, тому свидетельство. Курортный остров Джерба до сих пор связан с континентом античной дорогой.

В 210 км южнее Туниса находится знаменитый Эль-Джамм (римский Фисдрус), где прекрасно сохранился огромный Колизей (230–238 гг. н. э.). Три его этажа вмещали до 40 тыс. зрителей. Сохранились подземелья, в которых содержались гладиаторы и дикие животные. Здесь ежегодно с июля по август проходят фестивали классической музыки акустика этого сооружения просто великолепна.

Природные и исторические достопримечательности Туниса дают возможность использовать эти места для съемок фильмов. Здесь были созданы знаменитые фильмы «Звездные войны», «Гладиатор», «Английский пациент».

В начале XX в. Тунис привлекал известных художников: необычный пейзаж и очарование арабской культуры действовали на них как магнит. Здесь творили Поль Клей и Август Маке, сюда приезжал Василий Кандинский.



БЕРИНГОВО МОРЕ

БЕРИНГОВО МОРЕ

Ледяной север Тихого океана



Берингово море, одно из самых больших на Земле, изобилует рыбой и морскими млекопитающими.

☀ КЛИМАТ

Берингово море находится в трех климатических поясах. Северная зона моря имеет арктический климат, а южная относится к зоне умеренных широт. Для центральной части характерен субарктический климат. С юга заходит теплое Алеутское течение, поэтому южная часть моря всегда свободна ото льда.

Средняя годовая температура достигает -10°C на севере и -5°C на юге.

Температура воды летом составляет $+5^{\circ}\text{C}$ на севере и $+10^{\circ}\text{C}$ на юге, а зимой -1°C на севере и -2°C на юге.

📖 ЛЮБОПЫТНЫЕ ФАКТЫ

■ Во время Второй мировой войны Алеутские острова, принадлежавшие США, были оккупированы Японией.

■ Большинство алеутов и эскимосов, живущих на Аляске, исповедуют православие. Службы ведутся на русском и местных языках. Детей до сих пор крестят русскими именами. Один из самых почитаемых святых — святой Герман Аляскинский.

■ В 1821 г. вышел специальный указ царского правительства России о запрете для иностранных судов приближаться к побережью и островам Русской Америки. Таким образом, от браконьеров охранялись российские морские промыслы.

■ В 1748 г. с Командорских островов в Нижнекамчатск были привезены две тысячи шкур морских котиков, но из-за грубой ости на этот товар не находилось желающих. Кто-то догадался отвезти шкуры в Кяхту, центр пушной торговли Китая с Сибирью. Купив шкуры очень дешево, китайцы их обработали, с тех пор котиковый мех стал цениться повсеместно.

МЕЖДУ АЗИЕЙ И АМЕРИКОЙ

На севере Берингова моря узким Беринговым проливом разделены материки Азия и Северная Америка — российская Сибирь и принадлежащая США Аляска.

С юга море ограничено Алеутскими островами (США) и Командорскими островами (Россия).

Море на севере Тихого океана получило свое название по имени Витуса Ионассена Беринга (1681–1741 гг.), капитана-командора российского флота. Главное открытие первой камчатской экспедиции (1725–1730 гг.), которой руководил Беринг, — существование пролива между материками Азия и Северная Америка.

Этот пролив, которым Берингово море соединяется с Чукотским морем

Северного Ледовитого океана, также назван именем Беринга. Его экспедиции открыли часть Алеутских островов и исследовали природные особенности этих мест. За свои открытия и за то, что многие географические названия этого региона связаны с ним, отважный мореплаватель заплатил жизнью, — в 1741 г., во время второй камчатской экспедиции, он был похоронен на одном из Командорских островов (остров

Беринга), также названных в честь капитана-командора.

В современной археологии восточная часть Сибири, Чукотка и Аляска часто определяются общим термином Берингия. Считается, что первые жители Америки перешли в нее из Азии примерно 30–40 тыс. лет назад, когда существовала сухопутная перемычка между Сибирью и Аляской, остатками которой сегодня являются Командорские и Алеутские острова.



ОБЩИЕ СВЕДЕНИЯ

Соседние страны: Российская Федерация, Соединенные Штаты Америки (штат Аляска).

Крупнейшие бухты: Анадырь, Провиденция, Ном.

Крупнейшие острова: Алеутские острова, Командорские острова, Нунивак, Святого Матвея, Святого Лаврентия.

Крупные заливы:
на российском побережье: Анадырский, Карагинский, Олюторский;
на американском побережье: Нортон, Бристольский, Кускоквим, Коцебу.

Главные порты: Анадырь, Провиденция (Россия), Ном (США).

ЭКОНОМИКА

Берингово море — важный путь для морского транспорта. Здесь соединяются Северный морской путь и Дальневосточный морской путь.

Из 300 видов рыб, которые водятся в Беринговом море, 30 — промысловые: лососёвые, камбаловые, треска, кета, минтай, сельдь, сайра и т. д. Также здесь добывают камчатских крабов и креветок. Промысел китов и морского зверя (котиков, тюленей) ограничен.

ЦИФРЫ

Площадь моря: 2 315 000 км².

Наибольшая глубина: 4151 м (средняя глубина 1600 м).

Объем воды: 3 796 000 км³.

Протяженность: с севера на юг — 1 600 км; с востока на запад — 2 400 км.

Ширина Берингова пролива: в самом узком месте — 86 км.

РУССКАЯ АМЕРИКА

Пушистое золото

Сегодня название «Русская Америка» встречается в основном в исторических документах. Но в 1799–1867 гг. практически весь бассейн Берингова моря контролировала Россия. Поселение Гавань Святого Павла (сейчас — город Кадьяк), основанное русскими промышленниками на острове Кадьяк (к югу от Алеутских островов), стало центром для освоения этих территорий.

Российская Американская компания, созданная для добычи морских бобров, песцов, лисиц, тюленей и котиков Григорием Шелеховым и Николаем Резановым, была в 1799 г. утверждена императором Павлом I. Само название Американская — носило исключительно географический смысл. Эта колониальная торговая компания не имела иностранного капитала и работала в российских интересах, во многом исполняя государственные функции. Местное население — эскимосов и алеутов крестили в православную веру, строили

не только фактории, но и церкви и школы. Алеуты, как «инородцы Российской империи», платили в казну ясак, а с 1821 г. были признаны российскими подданными.

В 1825 г. алеутами были заселены Командорские острова. Занимаясь добычей пушны, компания постепенно пришла к выводу, что необходимо озаботиться сохранением популяции

пушного зверя. Стали приниматься многочисленные ограничения. С 1805 г. вводится «запуск» временный запрет промысла. В 1832 г. был введен лимит на промысел котиков — ежегодно не более 4000. Но в 1867 г., после продажи Аляски США, компания была распущена. Сразу же после этого промысловые ресурсы бывшей Русской Америки существенно сократились.



Тюлени греются на солнышке на скалистом берегу Берингова моря.



СЕВЕРНЫЙ УРАЛ

Неведомый край



Северный Урал до сих пор остается для исследователей неизвестной землей — терра инкогнита. Здесь сохранились места, где никогда не появлялись туристы. Эта особенность и заставляет каждое лето устремляться сюда тех, кто желает стать первооткрывателями.

❖ ДОСТОПРИМЕЧАТЕЛЬНОСТИ

- **Соликамск** (основан в 1430 г.): дом воеводы (1668 г.); Свято-Троицкий собор; Богоявленская церковь.
- **Североуральск**: государственный природный заповедник «Денежкин Камень»; скалы «Три брата».
- **Пещеры**: Медвежья, Ледяная, Туфовая, Дальняя.

☀ КЛИМАТ

Резко континентальный, причем на восточном склоне хребта более суровый, чем на западном. Для этого района характерны низкая среднегодовая температура, резкие ее колебания в течение суток, высокий уровень осадков. В октябре вершины покрываются снегом слоем до 70 см, который сходит только в середине мая. Зима здесь долгая и суровая — с обильными снегопадами, сильными метелями и бурями. В январе морозы достигают $-35...-40^{\circ}\text{C}$. Лето умеренно теплое. В июле средняя температура $+16^{\circ}\text{C}$. В расщелинах гор даже в июне можно встретить нерастаявший снег.

📊 ЦИФРЫ

Площадь: около 90 000 км².

Средняя высота гор: 800–1000 м.

Самая высокая вершина: гора Тэльпозиз (1617 м).

Главные вершины: Конжаковский Камень (1569 м), Денежкин Камень (1492 м), Чистоп (1292 м), Отортен (1182 м), Кожымиз (1195 м).

Крупные города: Серов, Соликамск, Североуральск, Березники, Красноуральск, Красновишерск, Карпинск, Ивдель.

Протяженность: 500 км.

Ширина горной полосы: 50–60 км, вместе с предгорными грядами — 80–100 км.

НАВСТРЕЧУ НОВЫМ ОТКРЫТИЯМ

На Северный Урал едут те, кто не боится экстремального туризма. Если преодолеть бурные реки с опасными порогами и скалистыми берегами и пройти глухие таежные леса, то редкая красота этих мест — озера и ледники, гроты и пещеры, цветы и травы — вознаградит смельчаков сполна.

Северным Уралом принято называть часть Уральского хребта, которая тянется от горы Конжаковский Камень ($59^{\circ}30'$ с. ш.) на юге до массива Тэл-Поз-Из (64° с. ш.) на севере.

Освоение Северного Урала началось много веков назад. Возможность продвижения по полноводным рекам позволила еще в XI в. новгородским отрядам добраться до берегов Камы и ее притоков. А от рек камского бассейна до притоков Печоры и Оби можно

было добраться старым славяно-скандинавским способом — волоком. Для физически крепких первопроходцев вытащить свои лады на берег и «переволочь» их до следующей водной дороги было делом привычным. В том же XI в. новгородские купцы уже вели торговые дела с Югрой.

После Октябрьской революции (1917 г.) началось плановое изучение ресурсов Северного Урала и их освоение. Тогда в бассейнах Северной

Сосьвы и верхней Печоры были обнаружены запасы каменного угля, торфа, нефти, газа, золота, свинцово-цинковых руд и другие полезные ископаемые. А в Камском бассейне были найдены месторождения каменной и калийной соли.

Благодаря этому на Северном Урале появился ряд новых городов, зачастую выросших из небольших поселков, — Карпинск, Красноуральск, Североуральск.



ЛЮБОПЫТНЫЕ ФАКТЫ

- В последней четверти XV в. царь Иван III своим указом отправил князя Курбского с отрядом новгородцев исследовать водные пути Северного Урала. Отряду удалось подняться по реке Шугор, перевалить через Урал и выйти на реку Обь.
- В западных предгорьях Северного Урала находится Печоро-Ильчский заповедник, основанный в 1930 г. Его площадь составляет 7213 км². Здесь можно встретить каменные останцы причудливой формы. Здесь же находится ферма по одомашниванию лосей.
- На Северном Урале находится крупная Канинская пещера длиной 63 м. С глубокой древности и до начала XIX в. жители верхней Печоры совершали здесь жертвоприношения. Археологи обнаружили в пещере медвежьи черепки, кремневые, бронзовые и железные наконечники стрел, монеты, а также изделия из керамики и прочие вещи домашнего обихода.
- Медвежья пещера, одна из крупнейших на Северном Урале, находится на правом берегу Печоры. Здесь найдена самая северная в мире стоянка человека каменного века. Предположительно, пещера была обитаемой 20 000–25 000 лет назад. В пещере также были найдены останки давно вымерших животных — пещерного льва и пещерного медведя.

ОБЩИЕ СВЕДЕНИЯ

Географический район Российской Федерации, северная часть Уральских гор от 59 до 64° с. ш., находится на территории Свердловской области, Пермского края, Республики Коми, Тюменской области.

Главные реки: Печора, Косьюва, Яйва, Вишера (притоки Камы), Северная Сосьва.

Озера: в горах Северного Урала насчитывается 212 озер общей площадью около 36 км².



Река Вишера и леса на ее берегах — главное богатство края.

ЗЕЛЕНЕ ЦАРСТВО ГОР

Северный Урал — это лес без конца и без края, то стелющийся по болотистым низинам, то накинутый зеленым плащом на пологие гряды и холмы, то взбирающийся по скалистым кручам горных хребтов. А уж грибов, ягод и цветов здесь видимо-невидимо.

Северный Урал состоит из нескольких параллельных горных хребтов, которые разделены долинами горных рек.

В рельефе гор резко выражены осевая часть и предгорные гряды. Горы сглажены, и лишь отдельные вершины, сложенные твердыми кристаллическими породами, выделяются своими причудливыми формами.

Северный Урал изрезан густой сетью рек и ручьев, которые относятся

к бассейнам Оби на востоке и Волги на западе. Они берут начало на возвышенностях в горах, многие вытекают из болот. В верховьях реки — типично горные, с характерным бурным, стремительным течением и узким руслом; в среднем и нижнем течении — равнинные. Реки замерзают с октября и стоят, скованные льдом, до апреля. Они богаты рыбой. Сиг, семга, хариус, таймень, сырок и сельдь имеют важное промысловое значение.

Озер на Северном Урале немного. Зато распространены болота, особенно на плоских перевалах и пологих склонах.

Северный Урал сплошь покрыт хвойным лесом. Лес — основное богатство края. Такие ценные древесные породы, как сосна, лиственница, кедр и ель, заготавливают в огромных количествах и отправляют во многие районы страны и на экспорт. В тайге издавна промышляют соболя, куницу, выдру, горностая, белку и лису.




СТРАНА: ГЕРМАНИЯ



ГЕРМАНИЯ

*Экономическое чудо,
возникшее на руинах*



Во время Второй мировой войны Франкфурт-на-Майне был буквально стерт с лица земли. Сегодня это главный финансовый центр Европы, играющий важную роль в промышленности и торговле Германии. Лучшее тому доказательство — многочисленные небоскребы в центре города.

ЛЮБОПЫТНЫЕ ФАКТЫ

- В период нацистского правления в Германии конкуренция и предпринимательская активность подавлялись государством. Для финансирования военных расходов печаталось столько денег, что к концу Второй мировой войны инфляция в Германии составила 600% от довоенного уровня.
- Объем помощи Германии за время действия плана Маршалла (1948–1951 гг.) составил около 1,6 млрд долл. (примерно 10 млрд долл. по современному курсу). При этом отдача с каждого вложенного доллара получилась от 10 до 20 долл.
- За период 60-х годов XX в. Германия увеличила расходы на науку и конструкторские разработки более чем в пять раз. За тот же период благодаря внедрению новых достижений производительность труда возросла на 60%.
- Англия отказалась принять в качестве репарации завод «Фольксваген», полагая, что это оборудование уже безнадежно устарело. Однако в 1950 г. завод стал выпускать автомобиль «жук», который выдержал конкуренцию на всех рынках мира. До сих пор «жуки» бегают по свету, а дорогой современный репликар (воспроизведение старой модели с современной «начинкой») пользуется неплохим спросом.
- В современной Германии средний и мелкий бизнес обеспечивает основную часть занятости — до 70% рабочих мест, около 45% налогов с оборота, около 30% немецкого экспорта, до 46% валовых инвестиций и 57% ВВП.

ЦИФРЫ

Площадь: 357 021 км².
Население: 82 060 000 чел. (2008 г.).
Плотность населения: 229,8 чел./км².
Экономически активное население: 43 570 000 чел.
Занятость населения по секторам:
сельское хозяйство — 2,8%,
промышленность — 33,4%,
сфера услуг, туризм — 63,8%.
Урбанизация: 87% населения проживает в городах и на прилегающих к ним территориях.

БЛЕСТЯЩАЯ РЕАЛИЗАЦИЯ ХОРОШЕЙ ТЕОРИИ

Идею, что нет ничего более практичного, чем хорошая теория, в масштабах целого государства удалось воплотить в жизнь немецкому экономисту Людвигу Эрхарду.

После Второй мировой войны Германия лежала в руинах. Реформы, автором которых стал немецкий ученый и политический

деятель Людвиг Эрхард (1897–1977 гг.), за десять с небольшим лет вернули Германию в число ведущих экономик мира.

20 июня 1948 г. Эрхард выступил по радио и отменил государственный контроль за ценами на большинство товаров, а также снял большинство



Традиционно очень важную роль в экономике играет морской порт Гамбург. Сегодня город является крупным центром рынка новых технологий и массмедиа.

действовавших до этого административных предписаний, ограничивавших свободу рынка.

В ночь на 21 июня 1948 г. было объявлено о вводе новой валюты — рейхсмарки. Каждый гражданин получил по 40 новых марок; пенсии, заработная плата, квартирные платежи пересчитывались по курсу 1:1. Все предприятия получали средства для выплаты первой заработной платы, но в дальнейшем они должны были работать за счет своей выручки. Так началась реформа. В 1949 г. Эрхард стал министром экономики Германии.

Теория Эрхарда получила название «социальное рыночное хозяйство», ее принципы сочетали экономическую свободу и социальную ответственность. Основу экономики должны были составлять частная собственность, свободные цены, антимонопольное регулирование, низкие налоги. При этом государство должно было определять приоритеты развития, создавать благоприятный климат для предпринимательской деятельности, но регулировать социально значимые вопросы.

В результате осуществления реформы страна оживилась буквально сразу — уже в 1951 г. было отмечено резкое снижение уровня безработицы, а объем общественного продукта достиг 140% от объема 1936 г. В 1952 г. практически прекратился рост цен. Экономика ФРГ стала активно работать

на экспорт. Качественные товары по приемлемым ценам быстро завоевывали мировые рынки. По предложению Эрхарда был создан государственный банк — *Bundesbank*, который выступал гарантом по кредитам на развитие промышленности, выдававшимся под низкий процент.

1953 г. сам Эрхард назвал «годом потребителя», поскольку начался серьезный рост производства товаров народного потребления и жилищного строительства. Непрерывный экономический рост длился почти до конца 60-х гг. XX в. Это назвали «немецким экономическим чудом».

Свободный рынок в рамках реформы Эрхарда был свободен в разумных пределах. Например, контроль над ценами основных продуктов питания был снят лишь в 1958 г., когда была восстановлена конвертируемость марки.

Уже к середине 50-х гг. ФРГ занимала второе место в мире по величине золотовалютных резервов и третье место после США и Англии по объему промышленного производства. К 1956 г. Германия расплатилась с долгами и стала кредитором. Средние темпы экономического роста были на уровне 7,8%. Как потом определили эксперты, Эрхарду удалось создать модель почти идеального рынка, в котором равны соблюдение социальной справедливости и необходимость рыночной эффективности.

ОБЩИЕ СВЕДЕНИЯ

Официальное название: Федеративная Республика Германия.

Административное деление: 16 федеральных земель.

Столица: Берлин, 3 431 700 чел. (2008 г.).

Язык: немецкий.

Валюта: евро.

Религия: католики 30,97% населения страны, лютеране 30,2%, мусульмане 4,26%, 31% атеисты, 3,57% — прочие.

Крупнейшие города: Берлин, Мюнхен, Дрезден, Дюссельдорф, Дортмунд, Дуйсбург, Эссен, Кёльн, Гамбург, Франкфурт-на-Майне, Штутгарт, Бремен, Ганновер, Лейпциг.

Главные порты: Гамбург, Бремен, Любек, Киль, Росток, Дуйсбург (крупнейший в Европе речной порт).

Важнейшие аэропорты: главные аэропорты Германии находятся в городах Франкфурт-на-Майне, Берлин, Мюнхен, Дюссельдорф, Гамбург.

ЭКОНОМИКА

ВВП: в 2008 г., по предварительным данным, 2809,6 млрд долл. (пятое место в мире).

ВВП на душу населения: в 2008 г. 35 552 долл. (по паритету покупательной способности, данные МВФ).

ВВП по секторам:

сельское хозяйство — 1%;

промышленность — 30%;

сфера услуг — 69%.

Объем экспорта: 1,05 трлн долл. (2009 г.).

Дефицит государственного бюджета: 3,2% ВВП (2009 г.).

Промышленность, наиболее конкурентоспособные отрасли:

автомобилестроение; электротехническая промышленность; общее машиностроение (производство станков, различных приборов); транспортное машиностроение (вагоностроение, самолетостроение); химическая, фармацевтическая и парфюмерно-косметическая промышленность; точная механика и оптика; черная металлургия; авиационная и космическая промышленность; производство информационной и коммуникационной техники.

Сельское хозяйство:

проведенная в 1947–1949 гг. земельная реформа передала основную часть земель юнкерских хозяйств в руки средних и мелких собственников. Современное сельское хозяйство Германии базируется на мелком фермерстве. 70% товарной продукции дает животноводство; Германия производит 1/5 общего производства зерна Евросоюза; виноградарство более развито, чем плодородство и овощеводство. При этом используются самые современные технологии.

Главные промышленные зоны:


Рейн-Рур (Кёльн, Эссен, Дуйсбург, Дортмунд, Дюссельдорф);

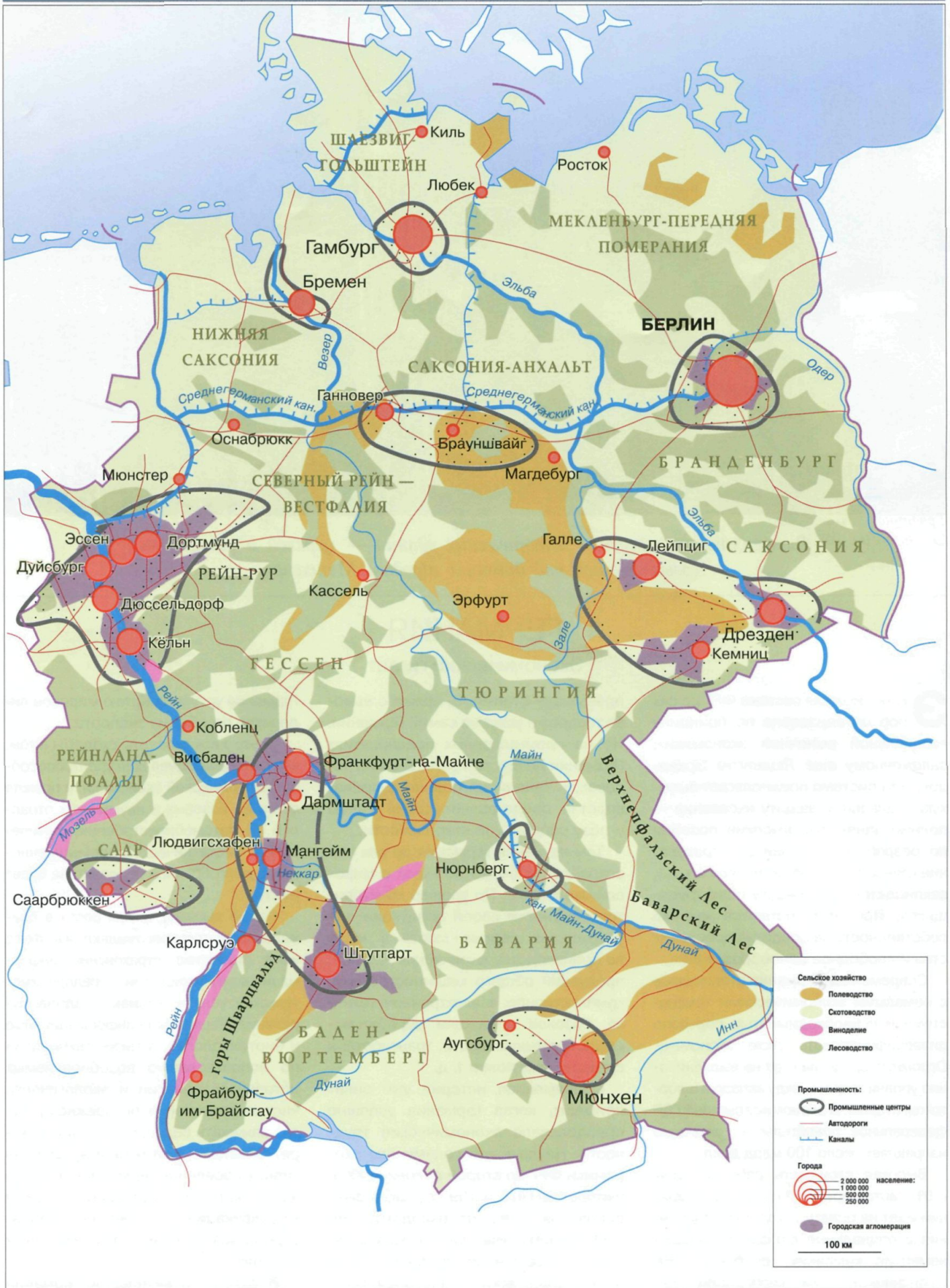
Рейн-Майн (Франкфурт-на-Майне);

Рейн-Некар (Мангейм, Людвигсхафен, Штутгарт);

Берлин, Гамбург, Саксония (Лейпциг, Дрезден, Гемниц);

Мюнхен.





Экономический и демографический потенциал Федеративной Республики Германии — объективная предпосылка для ее существенной роли в процессе объединения Европы.



Впечатляющие силуэты исторических зданий — церквей и ратуши — возвышаются над древним городом Мюнхеном.

ГЕРМАНИЯ

Экономический гигант

Экономическая система ФРГ до сих пор организована по принципу «социальной рыночной экономики», заложенному еще Людвигом Эрхардом. Эта система предполагает высокую социальную защиту населения, полную занятость, высокие пособия по безработице, развитое страхование (пенсионное, медицинское и т. д.), законодательную защиту прав трудящихся. При этом остаются частная собственность на средства производства и свободное ценообразование.

Современная Германия столкнулась с немалыми экономическими трудностями и с необходимостью серьезно диверсифицировать свою экономику. Огромные средства идут на выравнивание уровня жизни между западом и востоком страны. В экономику бывшей ГДР федеральное правительство ежегодно направляет около 100 млрд долл.

Высокая стоимость рабочей силы (40% чистой прибыли немецких компаний идет на оплату труда и на отчисления в социальные фонды) побуждает немецкие компании, особенно ТНК (транснациональные корпорации), переносить производство за рубеж. Продажи зарубежных филиалов германских компаний уже в 2000 г. в 2 раза

превышали стоимость прямого вывоза товаров и услуг из самой Германии. Но на промышленных предприятиях Германии до сих пор заняты 8 млн человек, и тенденция переноса производства представляет собой явную угрозу социальной стабильности.

Тем не менее Германия до сих пор сохраняет прочные позиции в мировой экономике. По уровню конкурентоспособности своей продукции она удерживает первые места в мире по производству химических товаров, продукции общего машиностроения, комплектующих к электронной технике, базовой продукции обрабатывающей промышленности, транспортных средств, текстиля и т. д.

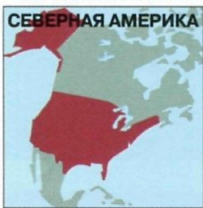
Современная история уже знает примеры, когда Германия успешно преодолевала экономические трудности. Неудачными годами для экономики ФРГ во второй половине XX в. считаются 1975 и 1993 г., когда фиксировался спад производства. Но в последнем случае явно сказались издержки объединения Германии. После этих спадов вновь начинался рост. В XXI в. отмечался незначительный спад в 2003 г. и существенный — на 5% ВВП — в 2009 г. По итогам 2009 г.

Германия уступила Китаю мировое лидерство по объему экспорта.

Однако все эксперты сходятся в том, что международная конкурентоспособность германской экономики, и прежде всего ее базовых и наукоемких отраслей автомобилестроения, химической и биотехнической промышленности, в долгосрочной перспективе будет расти.

Самые высокие темпы роста в ближайшие десятилетия ожидаются в сфере услуг (логистика, страхование, информационные технологии, предпринимательские услуги, туризм и здравоохранение). Германские информационные и биотехнологии, а также технологии по использованию возобновляемых источников энергии и экологически чистые технологии по-прежнему будут занимать ведущие позиции в мире. Очевидно, что экономически активное население Германии, большая часть которого обладает высокой квалификацией, сумеет переориентироваться в новых экономических реалиях.

В 2010 г. правительство Германии ожидает рост ВВП в 1,2%. Выход страны из рецессии начался уже в конце 2009 г.



СЕВЕРНАЯ АМЕРИКА

ГОРОД В США



ЛАС-ВЕГАС

Рай для игроков



Лас-Вегас непрерывно меняется — за последние годы на знаменитом бульваре Стрип построено множество отелей самых разнообразных форм — от египетских пирамид до замков времен короля Артура.

ДОСТОПРИМЕЧАТЕЛЬНОСТИ

- Часовни для венчания (более 30);
- Казино и отели;
- Старый форт мормонов;
- Музей естествознания Лас-Вегаса;
- Музей автомобильных раритетов в отеле-казино «Империял Палас»;
- Фонтаны Белладжии;
- Башня Стратосфера;
- Музей мадам Тюссо;
- Музей мировых рекордов Гиннеса;
- Национальные парки в окрестностях города.

ОБЩИЕ СВЕДЕНИЯ

Крупнейший город в штате Невада.

Язык: английский.

Валюта: доллар США.

Аэропорт: международный аэропорт Маккарэн.

ЦИФРЫ

Площадь: 340 км².

Население: 558 383 чел. (2008 г.).

Плотность населения: 1642,3 чел./км².

Количество туристов: около 40 млн в год.

Доходы от туризма: около 4 млрд долл. США в год.

Количество регистрируемых браков между туристами: около 100 000 в год.

ЭКОНОМИКА

Туризм: казино, отели, центры для проведения конференций.

Непосредственно казино дают только треть доходов, остальное — туризм и сопутствующие услуги.

ОТ ГОРОДА-ФАНТОМА — ДО МЕТРОПОЛИИ

Лас-Вегас — солнечный и богатый город

Лас-Вегас долго был обычной железнодорожной станцией в пустыне Мохаве в штате Невада, который славился, как штат «без комплексов». Жестокие бои за денежное вознаграждение или сиюминутные свадьбы были здесь вовсе не в диковину. В 1869 г. азартные игры были официально разрешены законом. К 1905 г. (который считается официальной датой основания города) на улицах Лас-Вегаса уже имелись игорные залы и салуны.

Попытка правительства штата в 1909 г. запретить азартные игры ни к чему

не привела — игорный бизнес просто ушел в подполье. Так что уже в 1911 г. некоторые карточные игры были вновь разрешены. В 1915 г. пришлось разрешить расширение ассортимента карточных игр и установку игровых автоматов.

А в 1931 г. был вообще снят запрет на азартные игры и созданы общие правила ведения дел игорных домов. Отныне владельцы игровых заведений должны были платить налог с количества столов, игровых автоматов и разновидностей игр. Лас-Вегас стал расти, увеличивалось количество

гостиниц. Открывались все новые и новые заведения.

Если в 1940 г. население Лас-Вегаса насчитывало всего около 16 000 жителей, то после сорокового года случился резкий прирост населения. Через два года в Лас-Вегасе уже жили 32 000 человек. Говорят, что к развитию Лас-Вегаса приложила руку мафия, например такие ее известные представители, как Багси Сигел или Мейер Лански. Недаром в 2010 г. в Лас-Вегасе собираются открыть музей мафии.



ЗАПАДНАЯ ЕВРОПА

СТРАНА: ПОРТУГАЛИЯ

ПОРТУГАЛИЯ

Страна мореплавателей



Берег Португалии — здесь в XV в. начиналась история морской державы.

ОБЩИЕ СВЕДЕНИЯ

Официальное название:

Португальская Республика

Территориально-административное деление:

территория континентальной Португалии разделена на 18 округов («диштриту»), которые делятся на 308 муниципальных районов («конселью»), состоящих из приходов («фрегезия»). Островные территории (Азорские острова и Мадейра) имеют статус автономных регионов.

Государственное устройство: парламентская республика.

Столица: Лиссабон, 509 751 чел. (2006 г.).

Язык: португальский.

Валюта: евро.

Религия: около 94% населения — католики.

Автономные области: Остров Мадейра, Азорские острова.

Крупнейшие реки: Тежу, Дуэро, Гвадиана.

Важнейшие порты: Лиссабон, Порту, Сетубал, Фару.

Аэропорты: аэропорт Портела (Лиссабон); аэропорт Педраш Рубраш (Порту); аэропорт в г. Фару; Фуншал, или Санта-Катари́на, — аэропорт острова Мадейра; международные аэропорты Азорских островов — на островах Санта-Мария, Сан-Мигел, Терсейра.

ДОСТОПРИМЕЧАТЕЛЬНОСТИ

- Лиссабон (монастырь Жеронимуш и Беленская башня, церкви в стиле барокко, Королевский дворец Ажуда и кварталы Алфамы и Байро Альто);
- Дворец Паласио-да-Пена в Синтре;
- Монастыри в Алкобасе, Баталье, Томаре;
- Обидуш (городская крепость);
- Коимбра (церковь Санта-Круж, собор Се-Велья, старинный университет);
- Конимбрига (останки древнеримского города);
- Храм Фатимской Богородицы в Фатиме.

СТРАНА, НАЧАВШАЯ ЭПОХУ ВЕЛИКИХ ГЕОГРАФИЧЕСКИХ ОТКРЫТИЙ

История Португалии создавалась сильными и бесстрашными людьми. Эта маленькая страна открыла Европе, насколько велик и разнообразен наш мир.

Великую историю Португалии создали великие мореплаватели. За три века, с момента появления независимого государства в 1095 г., страна сумела отстоять свой суверенитет и вырастить особую породу людей, готовых плыть в неизведанные

просторы ради новых земель и сказочных богатств. Морская экспансия Португалии во многом объясняется тем, что никаких иных способов расширения своих территорий у нее не было — единственным соседом Португалии была огромная Испания.

Вдохновителем этой экспансии считается португальский инфант Генрих, прозванный Мореплавателем (1394–1460 гг.). Именно Генрих организовал многие морские экспедиции и основал обсерваторию и навигационную школу, где лучшие по тем временам математики



Остановившееся мгновение мирной жизни Лиссабона — столицы Португалии.

ЛЮБОПЫТНЫЕ ФАКТЫ

■ В 1493 г. папский престол выступил посредником в разделе будущего колониального мира между Испанией и Португалией. И специальной буллой отдал все, что западнее островов Зеленого Мыса, Испании, а все, что восточнее, — Португалии.

■ Сама жизнь Луиса Камозэнса (1524–1580 гг.), автора всемирно известной поэмы «Лузиады», рассказывающей об исторических событиях и достижениях Португалии и об открытии Индии мореплавателем Васко да Гама, — яркое свидетельство истории страны. Поэт, воин, моряк, дуэлянт, Камозэнс потерял один глаз, когда воевал в Марокко, участвовал в морской экспедиции в Индию, разбогател на торговле и лишился всего состояния во время кораблекрушения. Поэт получал крошечную пенсию от короля Себастьяна, которому он посвятил свою поэму, и умер в нищете.

■ Лиссабонское землетрясение 1 ноября 1755 г. стало одним из самых трагических событий XVIII в. Город был практически сразу стерт с лица земли, тысячи людей, находившихся в этот момент в храмах, были погребены под их руинами. Катастрофу довершили цунами и пожары. В огне бесследно исчезли ценнейшие исторические документы — манускрипт, написанный королем Карлом V и посвященный истории Португалии, многочисленные средневековые карты мира, рукописные книги эпохи Просвещения и первые португальские печатные книги.

■ Фаду — городской романс, исполняемый под аккомпанемент двенадцатиструнной гитары, — истинно португальский жанр. Обычно это — песня о трагической любви, протяжная и выразительная. Профессиональные исполнители фаду — фадисты — сегодня популярны во всем мире.

■ Городок Фатима, где в 1917 г. произошло чудесное явление Богоматери, которую видели трое маленьких детей, славится как центр поклонения Деве Марии. Сюда ежегодно приезжают тысячи паломников.

и картографы готовили будущих покорителей мира. Экспедиции Генриха Мореплавателя открыли ряд островов у западного побережья Африки (остров Мадейра), Азорские острова, острова Зеленого Мыса, обогнули мыс Бохадор, мыс Кабо-Бланко, исследовали устья рек Сенегал и Гамбия. Карты, которые составляли португальские мореплаватели, были предметом особого хранения и считались государственной тайной.

Но сама эпоха Великих географических открытий началась при Мануэле I Счастливым (1469–1521 гг.). Этот период оказался самым успешным для колониальных амбиций Португалии. Васко да Гама не только открыл путь в Индию вокруг побережья Африки (1498 г.), но и присоединил к Португалии Молуккские острова и создал возможность для появления множества португальских факторий.

Многие государства на побережье Восточной Африки стали подданными или союзниками Португалии. Бразилия, Мадагаскар, Маврикий, Цейлон, Малайский архипелаг, Макао, Япония — множество до того недоступных европейцам земель стали источниками богатства Португалии. Работорогля, торговля пряностями,

золотом, драгоценными камнями, ценными породами дерева, слоновой костью и т. д. приносили Португалии огромные прибыли, которые окупали любые потери в опасном деле освоения далеких территорий.

Но в 1578 г. юный португальский король Себастьян погиб в Северной Африке во время неудачной военной экспедиции, и в 1580 г. испанский король Филипп II направил в Португалию герцога Альбу для захвата португальского трона. Хотя Филипп в результате был избран королем Португалии при условии, что Королевство Португалия и его заграничные территории не станут испанскими областями, и правил Португалией под именем Филипп I, все равно португальской самостоятельности пришел конец. Когда в 1640 г. Португалия вернула себе суверенитет, многие куски колониального пирога были потеряны безвозвратно.

★ КЛИМАТ

Влажный субтропический на севере и средиземноморский на юге. Ветра, дующие с Атлантического океана, значительно влияют на климат Португалии (более всего на западе и на севере).

Средняя годовая температура: +9°C...+20°C в Порту, +11°C...+22°C в Лиссабоне, +12°C...+24°C в Фару.



Близость Атлантического океана и протяженный берег создают идеальные условия для развития мореплавания. Поначалу корабли не уходили далеко от берегов. Позже, во времена великих географических открытий, мореплаватели стали совершать далекие экспедиции, что позволило Португалии стать одной из первых колониальных держав.



ТИХАЯ ПРОВИНЦИЯ ЕВРОПЫ

Португалия занимает западную часть Пиренейского полуострова, а протяженность ее береговой линии составляет 832 км.

Маленькая страна Португалия поражает изобилием как природных, так и исторических достопримечательностей. Период, названный историками «диктатура Салазара-Каэтану» (1926–1974 гг.), как будто надолго отстранил Португалию от жизни остальной Европы и закрыл для мира ее огромное культурное наследие. Но страна успешно вошла вновь в сообщество европейских государств, и сегодня красоты Португалии восхищают миллионы туристов.

Португалии удалось сохранить свои природные ландшафты и чистый воздух. Песчаные пляжи в южной части страны несколько не уступают пляжам Италии или Испании, а обдуваемые холодными атлантическими ветрами скалы севера страны привлекают романтически настроенных путешественников.

В самой северной части Португалии находится национальный парк «Пенеда-Жереш». Достопримечательности этих мест — захоронения III–II вв. до н. э., каменные римские дорожные знаки, руины романских церквей.

В центре северной части страны, где расположен самый высокий горный массив Португалии Серра-да-Эштрела, есть горнолыжный курорт. К западу от Серра-да-Эштрела растет «волшебный лес» «Букасу» со множеством редких видов животных и растений. Этот лесной парк в течение столетий охранялся монахами. А в заповедной зоне у границы с Испанией, где находится хребет Сан-Мамеде, до сих пор водятся дикие медведи.

В каждой области Португалии есть старинные замки, прекрасные дворцы, монастыри, церкви, соборы, музеи. И конечно, пальма первенства принадлежит двум самым крупным городам Португалии — Лиссабону и Порту. Есть такая португальская поговорка: «Брага возносит молитвы Господу, Коимбра поет, Лиссабон веселится, а Порту трудится в поте лица».

Объясняется это просто — в Браге множество соборов и церквей, в Коимбре — древний университет, где много студентов, которые очень любят фаду португальский городской романс. Что касается Лиссабона, то рядом с ним расположены курорты Эшторил и Кашкайш, где действительно царит веселье.

Город, которому уже 20 веков (он основан еще финикийцами), наверное, может позволить себе веселый нрав. Хотя и сильно пострадавший после знаменитого землетрясения, Лиссабон все-таки сохранил множество памятников, например замок Святого Георгия, монастырь Жеронимуш, кафедральный собор, Беленскую башню (яркий образец архитектурного стиля «мануэлино» (1515–1520 гг.)), которая в средние века служила гаванью для португальских мореплавателей. На город с высокого берега реки Тежу смотрит огромная статуя Иисуса Христа (200 м), созданная в 1959 г. по образцу монумента в Рио-де-Жанейро. Здесь множество музеев, в том числе и музей Генриха Мореплавателя.

Порту — «город-труженик», дал название не только знаменитому вину, но и всей стране. Кстати, именно

ЭКОНОМИКА

- ВВП Португалии в 2008 г. составил 245 млрд долл. США.
- По паритету покупательной способности ВВП на душу населения (по оценке МВФ) в 2008 г. 22 264 долл.
- Три четверти всех производственных мощностей Португалии сосредоточено в районах Лиссабон-Сетубал и Порто-Брага-Авейру. Это нефтепереработка, химическая, сталелитейная, автомобилестроительная, электронная, целлюлозно-бумажная и пищевая промышленность, производство стройматериалов и электронного оборудования. А также производство текстиля, обуви, одежды, мебели, вина, целлюлозно-бумажных изделий и разнообразных потребительских товаров.
- В Португалии есть крупные рудники и ведется добыча вольфрама, олова, хрома, а также урана. Вольфрам в значительных объемах экспортируется.
- 43% территории страны используется для нужд сельского хозяйства. Возделывают виноград, инжир, персики, миндаль, пшеницу, кукурузу, картофель, бобовые, овес, рожь, ячмень и рис, а также содержат крупный рогатый скот. Португалия — одна из ведущих западноевропейских стран — экспортеров вина. Особым спросом пользуются португальские десертные вина, портвейн и мускат, а также розовые столовые вина. Развито рыболовство.
- Успешное лесное хозяйство — треть территории страны покрыта лесами. Португалия занимает первое место в мире по производству пробкового дуба, она обеспечивает половину мировой потребности в нем.
- Развита туризм. По итогам 2008 г. туризм принес прибыль в 7 млрд 520 млн евро. В 2009 г. — рост 20% (по предварительным итогам).

ЦИФРЫ

- **Площадь:** 92 391 км².
- **Население:** 10 707 924 чел. (2009 г.).
- **Плотность населения:** 115,8 чел./км².
- **Прирост населения:** 0,305% в год.
- **Крупнейшие города:** Лиссабон, Порту, Брага, Коимбра, Фару, Сетубал.
- **Высочайшие точки:** Эштрела (1993 м), вулканический остров Пико (Азорские острова) — (2351 м).
- **Протяженность границы:** 1215 км (с Испанией).
- **Побережье:** 832 км.

в Порту находится хранилище портвейна. И ведет к нему мост, построенный по проекту Густава Эйфеля.